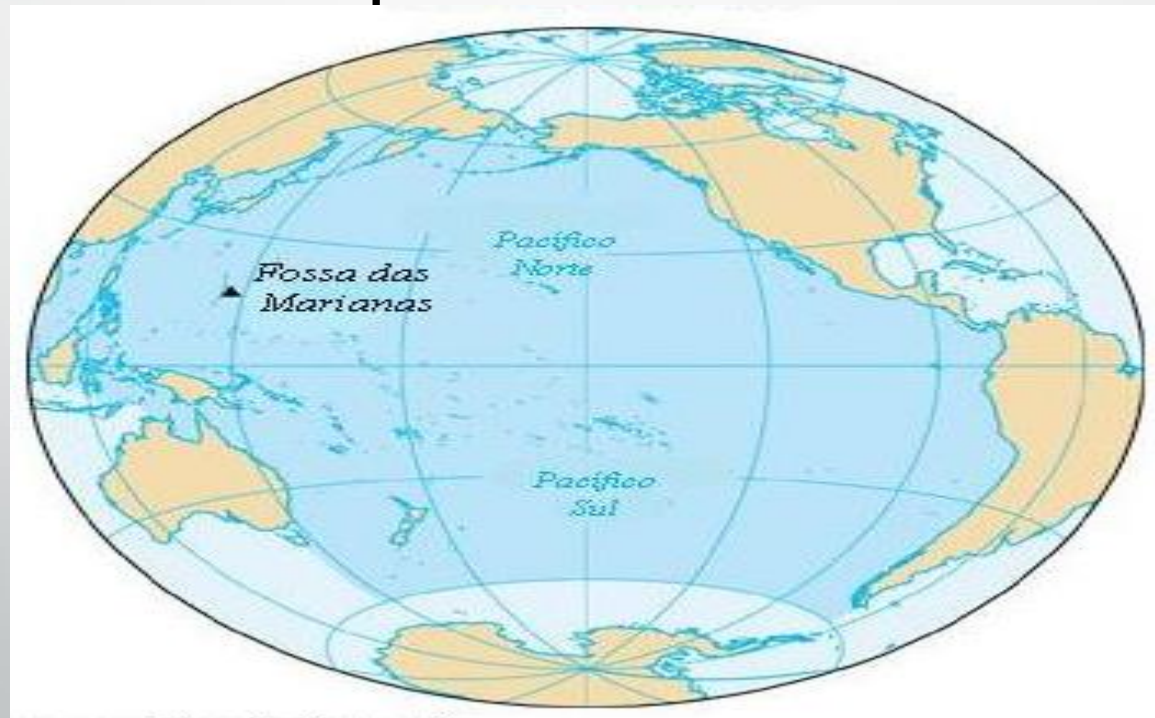


**OBJETIVO: RECONOCER  
CARACTERÍSTICAS DE LOS OCÉANOS Y  
CONTINENTES**



# OCÉANO PACÍFICO

Es el más grande y profundo. Se extiende, por ambos hemisferios, entre América al este, Asia y Oceanía al oeste y la Antártica al sur. Abarca más de un tercio de la superficie terrestre



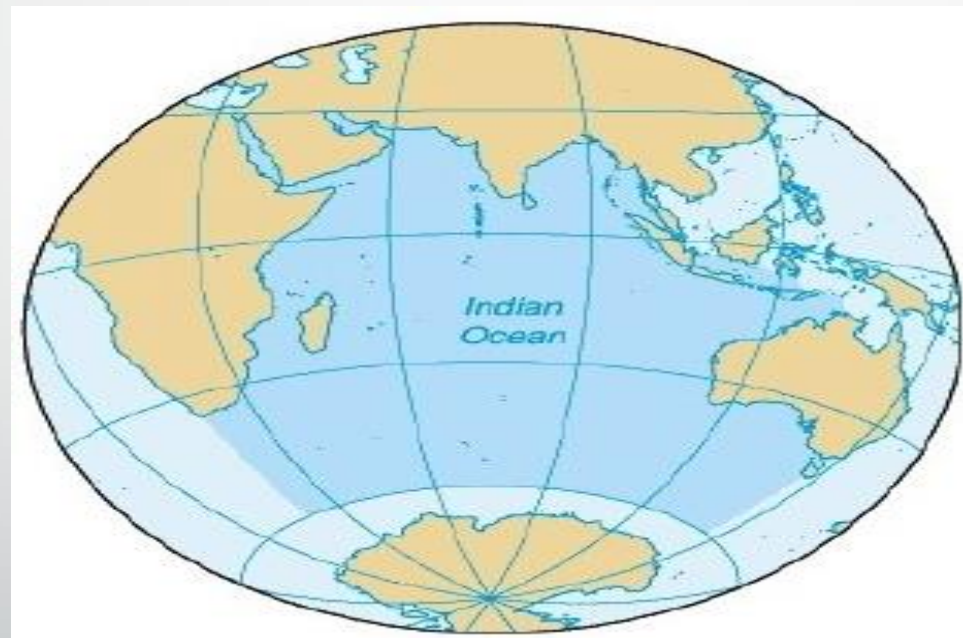
# OCÉANO ATLÁNTICO

Se prolonga por ambos hemisferios Norte y Sur. Se sitúa al este de América y al oeste de Europa y África. Es el segundo océano más grande.



# OCÉANO ÍNDICO

Se localiza en su mayor parte en el hemisferio sur. Al oeste limita con el continente Africano, al norte con Asia y al este con Oceanía. Tercero más grande.





# OCÉANO GLACIAL ANTÁRTICO O AUSTRAL

Se sitúa cerca del polo sur, Rodea completamente a la Antártica.

Es el cuarto océano más grande de todos.



# OCÉANO GLACIAL ÁRTICO

Se extiende por el polo norte . Es el océano más pequeño. Recibe aguas del océano Atlántico.





Océano Artico

Océano

Océano

Océano

Océano

Pacífico

Pacífico

Atlántico

Índico

Océano Antártico

# ACTIVIDAD:

## ESCRIBE Y COMPLETA

1.- Escribe los nombres de los océanos desde el más grande al más pequeño:

2.- ¿Qué océano bordea las costas de Chile?

3.- ¿Qué océanos rodean a Europa, África y Asia?

4.- Nombre del océano que rodea completamente a la Antártica



## EUROPA

ES EL SEGUNDO CONTINENTE MÁS PEQUEÑO, PERO CON MUCHOS PAÍSES. SE ENCUENTRA EN EL HEMISFERIO NOROCCIDENTAL. LIMITA AL OESTE CON EL OCÉANO ATLÁNTICO Y AL NOROCCIDENTAL CON EL OCÉANO GLACIAL ÁRTICO.

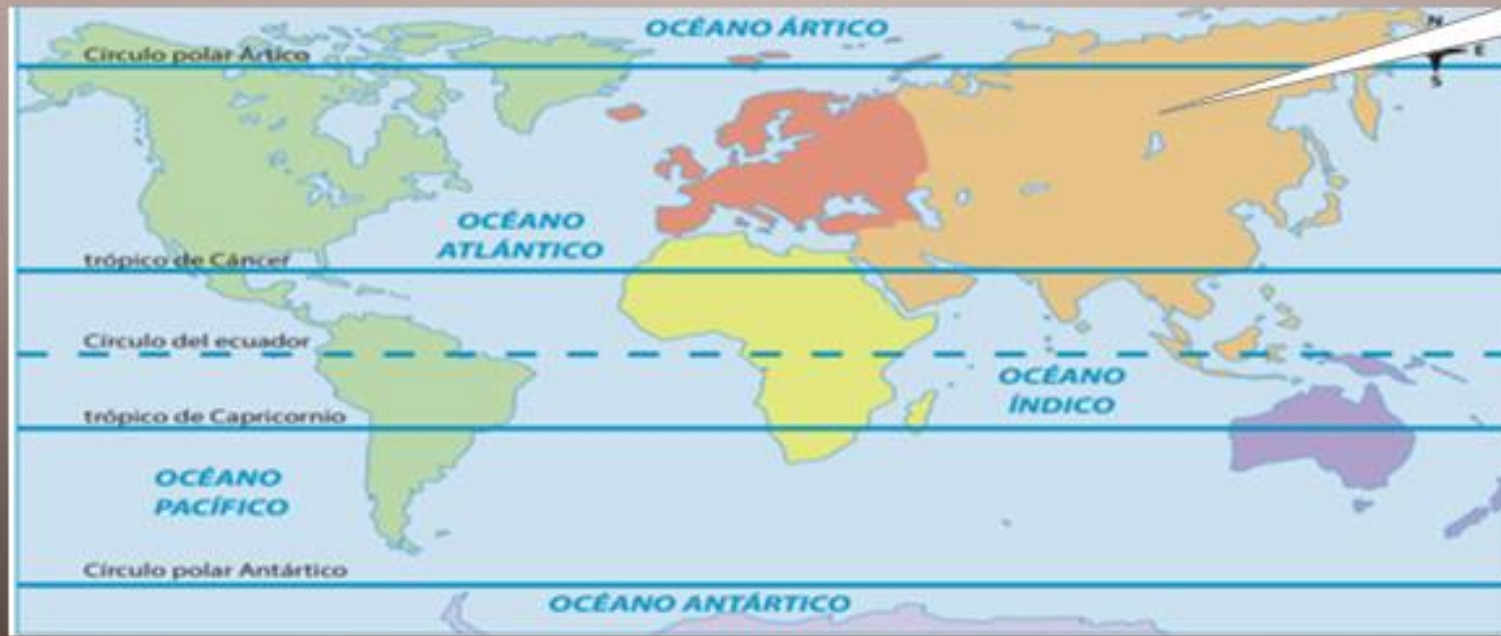
EUROPA



# ASIA

EL CONTINENTE MÁS EXTENSO Y MÁS POBLADO DEL MUNDO. ASIA ESTÁ UBICADA EN EL HEMISFERIO NORTE Y ES BAÑADA POR EL OCÉANO ÍNDICO AL SUR Y EL PACÍFICO AL ESTE.

ASIA



# ÁFRICA

ES EL TERCER CONTINENTE MÁS GRANDE Y ESTÁ RODEADA POR EL OCÉANO ATLÁNTICO AL OESTE Y EL ÍNDICO AL ESTE. SE UNE A EUROPA POR EL ESTRECHO DE GIBRALTAR

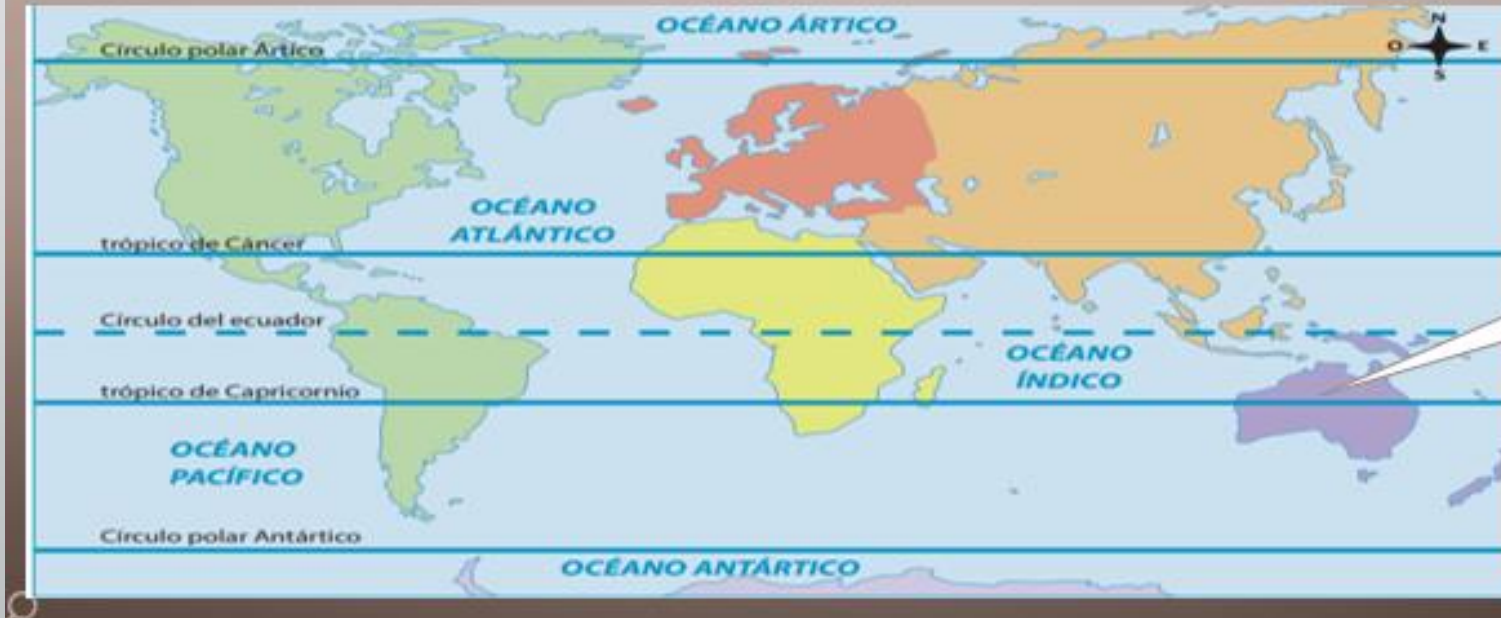


ÁFRICA



## OCEANÍA

ES EL MÁS PEQUEÑO DE TODOS Y SE ENCUENTRA EN EL HEMISFERIO SUR. ESTÁ FORMADO POR NUMEROSAS ISLAS, DE LAS CUALES LA MAYOR ES AUSTRALIA. SUS TIERRAS ESTÁN RODEADAS POR EL OCÉANO PACÍFICO AL ESTE Y POR EL OCÉANO ÍNDICO AL OESTE.



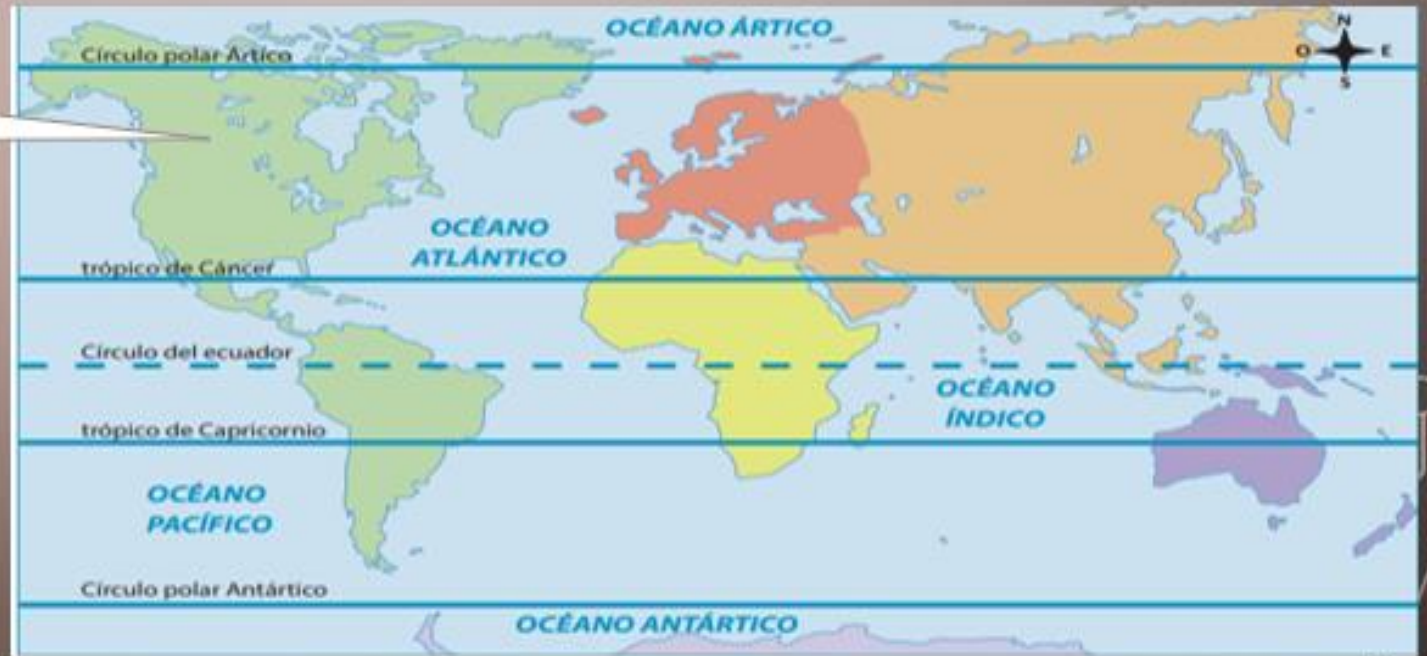
OCEANÍA



# AMÉRICA

ES EL SEGUNDO CONTINENTE MÁS GRANDE. SE DISTRIBUYE ENTRE EL HEMISFERIO NORTE Y SUR . AMÉRICA ES BAÑADA AL OESTE POR EL OCÉANO PACÍFICO Y AL ESTE POR EL OCÉANO ATLÁNTICO. PRESENTA UN EXTENSO CORDÓN MONTAÑOSO

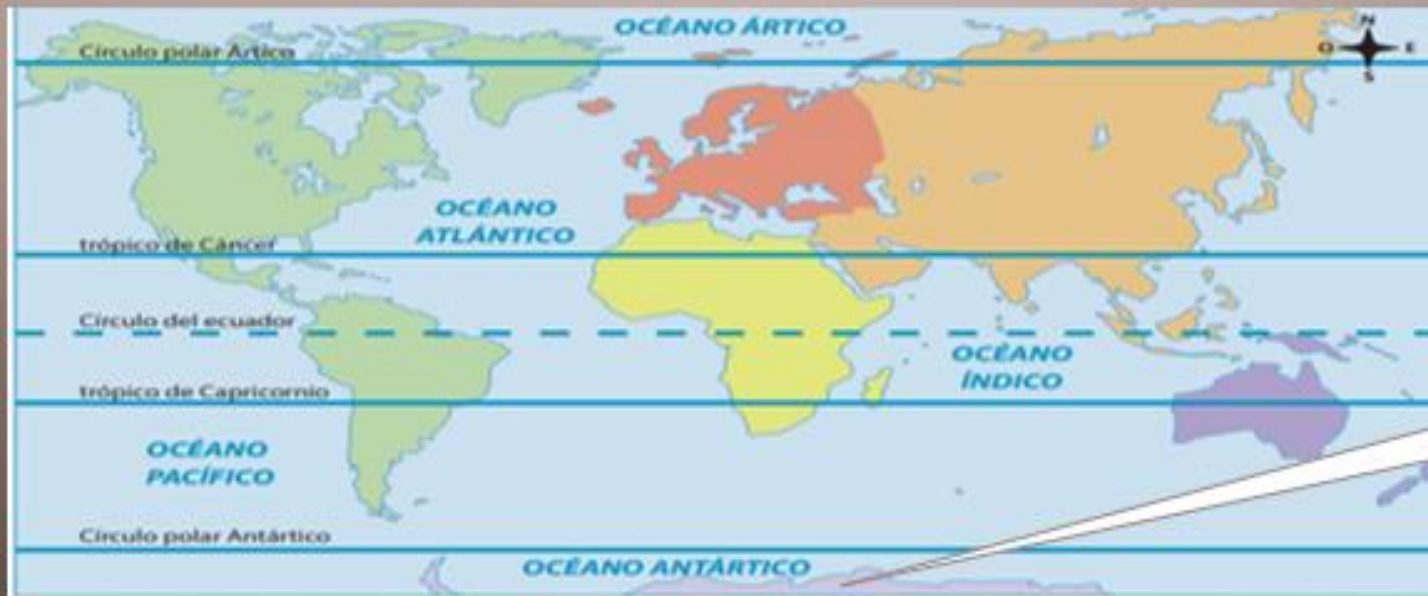
AMÉRICA



# ANTÁRTICA

ES EL CUARTO CONTINENTE MÁS EXTENSO DEL PLANETA,  
CON UNA SUPERFICIE CONSIDERABLEMENTE MAYOR A LA  
DE OCEANÍA Y EUROPA.

SE ENCUENTRA RODEADO POR LOS OCÉANOS PACÍFICO,  
ATLÁNTICO E ÍNDICO.



ANTÁRTICA

# Piensa y responde

1.- Nombre del continente más poblado: \_\_\_\_\_

2.-En cuantas regiones se divide América \_\_\_\_ Nómbralas:

\_\_\_\_\_, \_\_\_\_\_ y \_\_\_\_\_

3.-Nombre del continente Blanco: \_\_\_\_\_

4.-Nombra el continente más pequeño: \_\_\_\_\_

5.-Si deseas viajar de américa a África ¿Qué medio de transporte usarías? explica